



Hasenweg:

Rundwanderung im städt. Forst im Gebiet Winterhalde. Es gibt eine kurze und eine lange Streckenführung.

Start- und Zielpunkt: Schranke am Waldparkplatz beim Wasserturm (Krankenhaus)

Große Runde (8,4 km): Waldweg entlang der Alten Vaihinger Straße – Bernetkapelle (Wallfahrtskapelle) – Jagdhaussträßle – Ernst-Rudolph-Waldheim – auf dem Waldheimsträßle unter der Autobahn hindurch bis zum Grillplatz – auf dem Seehausträßle wieder unter der Autobahn A81 hindurch bis zur Kreuzung mit dem Madlenenweg – Hirschbuckelsträßle – Schneckenklingensträßle – zurück zum Start- und Zielpunkt

Kleine Runde (4,3 km): Waldweg entlang der Alten Vaihinger Straße bis zum Madlenenweg – Madlenenweg (vorbei an Forsthof, Spiel- und Grillplatz) bis zur Kreuzung mit dem Hirschbuckelsträßle – Hirschbuckelsträßle – Schneckenklingensträßle – zurück zum Start- und Zielpunkt.

Öffentliche Verkehrsmittel:

Mit dem Bus 708 vom ZOB Sindelfingen zum Krankenhaus Sindelfingen.

Anfahrt:

Über die A81 nach Sindelfingen Ausfahrt Sindelfingen Ost. Dann über Wilhelm-Haspel-Straße und Arthur-Gruber-Straße bis zum Parkplatz Wasserturm.

Parken:

Parkplatz am Wasserturm (Arthur-Gruber-Straße)

Einkehrmöglichkeit: Schwarzwald-Vereinsheim Arthur-Gruber-Straße 65



Pumpenhaus der Stumpenquelle:

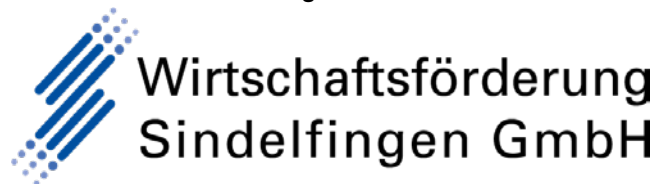
1886 wurde das Wasserrecht der nahen Stumpenquelle über täglich ca. 400 – 500 m³ Wasser an die Brauerei Leicht in Stuttgart Vaihingen verkauft. Wenn nach starken Regenfällen viel feiner Sand mitgefördert wurde, der mit der damaligen Technik nicht herausgefiltert werden konnte, konnte das Quellwasser nicht verwendet werden. Im Jahr 2000 kaufte die Stadt Sindelfingen das Wasserrecht zurück.

Inzwischen wurde die Brauerei Schwabenbräu geschlossen und nach Stuttgart verlagert. Heute steht an ihrem Platz das Mercedes-Benz Global Training Center. Das Pumpenhaus an der alten B14 mit dem charakteristischen Schornstein ist erhalten geblieben. Das Quellwasser fließt heute in den Goldbach und mit ihm beim Daimler Tor 1 in die Schwippe.

Herausgeber:

Schwarzwaldverein Sindelfingen e. V.
Untere Vorstadt 17 | 71063 Sindelfingen | Tel. 07031 878889
www.schwarzwaldverein-sindelfingen.de | info@schwarzwaldverein-sindelfingen.de

Mit freundlicher Unterstützung der:



Schwarzwaldverein



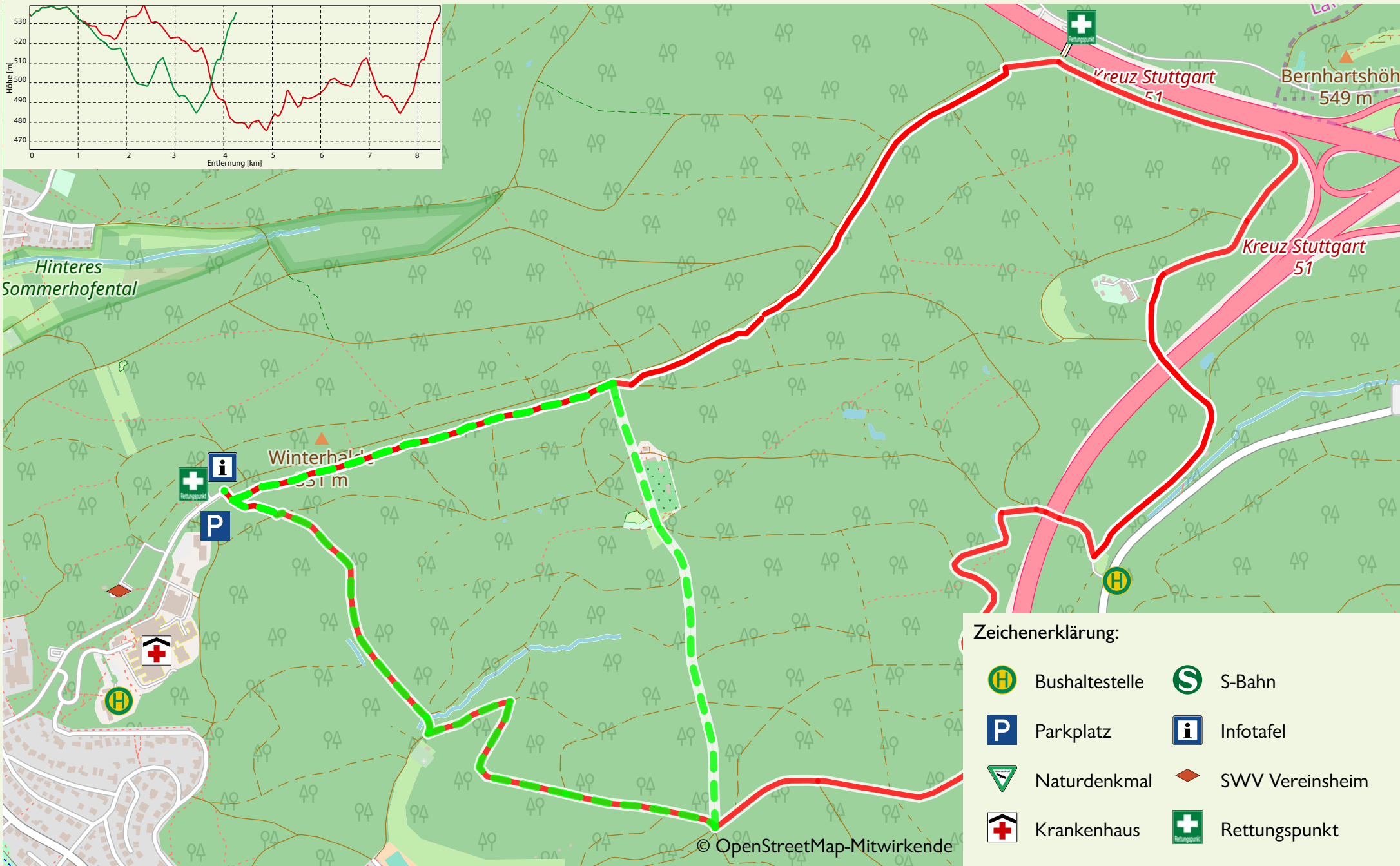
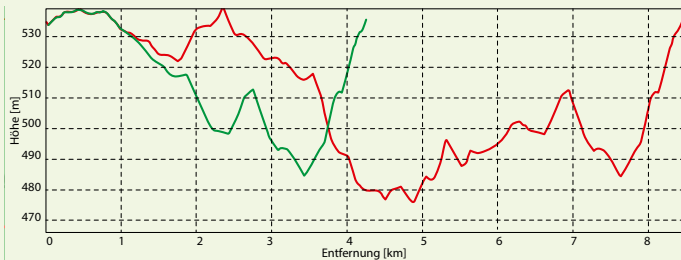
SWV Sindelfingen e. V.

AKTIV FÜR NATUR, FREIZEIT UND SPORT

HASEN-WEG IM STADTWALD SINDELFINGEN



HASENWEG IM STADTWALD SINDELFINGEN



Zeichenerklärung:

- | | | | |
|--|----------------|--|-----------------|
| | Bushaltestelle | | S-Bahn |
| | Parkplatz | | Infotafel |
| | Naturdenkmal | | SWV Vereinsheim |
| | Krankenhaus | | Rettungspunkt |